

# HABBL App Version 2.0.8

Deutsch – de

## NEU

- Direkte Übergabe von Adressen an Maptrip / TomTom
- Neue Icons für die Tourelemente
- Checkbox erweitert um "unbearbeitet"-Status
- Benutzereingabe erweitert um den Typ "Ziffern"
- Lademitteltausch KDP

## VERBESSERT

- Übersetzung Litauisch
- Anpassung an schlechte Internetverbindung
- Anpassung ToggleState / Chat an Api16-Geräte
- Anzeige der Tour nach Update
- Anpassung an Kameras, welche nicht an die Bildschirmgröße angepasst sind
- Erweiterte Zeitprüfung

English – en

## NEW

- Direct transfer of addresses to Maptrip / TomTom
- New icons for the tour elements
- Checkbox extended by "unprocessed" status
- User input extended by the type "digits"
- Loading equipment exchange

## IMPROVED

- Translation Lithuanian
- Adaptation to bad internet connection
- Adaptation ToggleState / Chat to Api16 devices
- Display of the tour after update
- Adaptation to cameras that are not adapted to the screen size
- Extended time test

## Neu in dieser Version

---

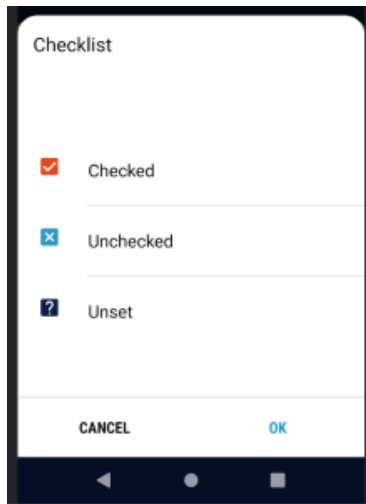
### Checkbox erweitert um "unbearbeitet"-Status

Die Checkbox wurde um die Möglichkeit erweitert, das Erfassen von expliziter, negativer Auswahl zu dokumentieren. Hierzu kann im Portal die Eigenschaft "Tristate" ausgewählt werden.



TRISTATE	KEY	TITLE (ÜBERSCHRIFT)	STATUS	
<input checked="" type="checkbox"/>	checked	Checked	CHECKED	-
<input checked="" type="checkbox"/>	unchecked	Unchecked	UNCHECKED	-
<input checked="" type="checkbox"/>	unset	Unset	UNGESETZT	- +

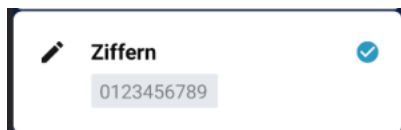
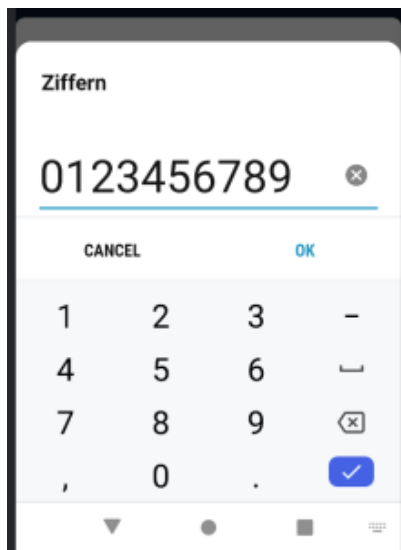
Über den Status kann wie bisher die Checkbox vorbelegt werden. Angehakt, abgehakt und nicht ausgewählt.



Wird eine Checkbox als "Tristate" definiert und über eine Tour/Auftrag an eine App-Version gesendet, welche die neue Eigenschaft noch nicht unterstützt, so wird dies wie eine negative Auswahl behandelt.

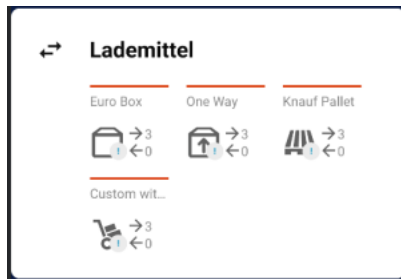
#### Benutzereingabe erweitert um den Typ "Ziffern"

Für die Eingabe von Zahlen mit einer führenden Null wurde das Eingabe-Element um den Typ "Ziffern" erweitert. Somit ist beispielsweise ein Erfassen von Postleitzahlen möglich.



#### Lademitteltausch Erweiterung

- KDP
- Euro-Box
- Knauf-Palette
- Eigenes Lade-Equipment

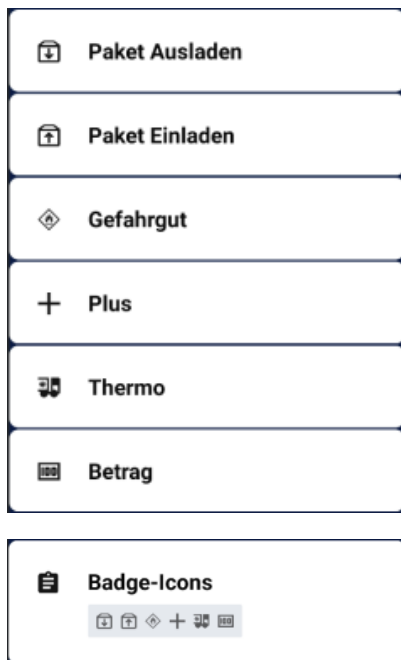


## Neue Icons für die Tourelemente

Erweiterung der fest Verfügbaren Icons um:

- Paket-Zustellung
- Paket-Abholung
- Gefahrgut
- Plus
- Thermogut
- Betrag

Aussehen in der App:



## Verbessert in dieser Version

### Direkte Übergabe von Adressen an MapTrip / TomTom

Auflösung der Adressen für die Navigation mit TomTom oder MapTrip direkt in der entsprechenden Anwendung.

### Anpassung an Kameras, welche nicht an die Bildschirmgröße angepasst sind

Passen Kamera-Auflösung und Displayauflösung nicht zusammen, so war es möglich, dass ein Bild beschnitten wurde.

### Erweiterte Zeitprüfung

Wurde das Datum und die Uhrzeit am Gerät extrem weit in die Vergangenheit gestellt, so konnte eine Prüfung der Werte gegen die HABB- API nicht mehr durchgeführt werden.

### Übersetzung Litauisch

Verbesserung der Qualität der litauischen Übersetzung.

Anpassung an schlechte Internetverbindung

Verminderung der Upload-Frequenz, falls eine schlechte oder keine Internet-Verbindung besteht.

Anpassung ToggleState / Chat an Api16-Geräte

Optische Anpassung an Android 4.1 - Jelly-Bean.

Anzeige der Tour nach Update

---

*Release: 03.12.2020*